



**КОМИТЕТ ИМУЩЕСТВЕННЫХ ОТНОШЕНИЙ
АДМИНИСТРАЦИИ ПЕРМСКОГО МУНИЦИПАЛЬНОГО ОКРУГА**

РЕШЕНИЕ
о размещении объектов № 2856

Пермский край
Пермский округ

20.09.2024

Комитет имущественных отношений администрации Пермского муниципального округа разрешает Акционерному обществу «Газпром газораспределение Пермь» (ИНН 5902183841, ОГРН 1025900512670, почтовый адрес: 614000, г. Пермь, ул. Петропавловская, 43)

размещение объекта «Газопровод давлением до 1.2 Мпа, для размещения которого не требуется разрешения на строительство»

на землях муниципальной собственности

на срок 1 год

Местоположение: расположенных по адресу: Пермский край, м.о. Пермский, д. Мартьяново, ул. Алмазная, д. 9а

Приложение: схема предполагаемых к использованию земель или части земельного участка.

Особые условия использования:

- 1) При размещении газопровода учесть параметры ширины проезда улично-дорожной сети, во избежание сужения полосы отвода дороги.
- 2) При условии получения разрешения на производство земляных работ.

Председатель комитета



(подпись, печать)

Е.А. Демидова

Схема предполагаемых к использованию земель или части земельного участка

Объект: Газопровод давлением до 1,2 Мпа, для размещения которого не требуется разрешения на строительство
 Местоположение: расположенных по адресу: Пермский край, м.о. Пермский, д. Мартьяново, ул. Алмазная, д. 9а

Площадь земель или части земельного участка, кв.м.: 37

Категория земель: земли населенных пунктов




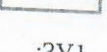
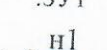


Вид разрешенного использования: -

Каталог координат, м

№ точки границы	X	Y
n1	511482.48	2239079.93
n2	511481.59	2239080.35
n3	511477.97	2239082.08
n4	511477.49	2239081.07
n5	511475.80	2239077.55
n6	511474.74	2239075.33
n7	511479.25	2239073.17
n8	511480.32	2239075.40
n9	511482.00	2239078.92
n1	511482.48	2239079.93

Описание границ смежных землепользователей:
 От точки n1 до точки n2 - земельный участок с кадастровым номером 59:32:5410001:311
 От точки n2 до точки n3 - земельный участок с кадастровым номером 59:32:5410001:282
 От точки n3 до точки n4 - земельный участок с кадастровым номером 59:32:5410001:4
 От точки n4 до точки n5 - земельный участок с кадастровым номером 59:32:5410001:141
 От точки n5 до точки n8 - земельный участок с кадастровым номером 59:32:5410001:4
 От точки n8 до точки n9 - земельный участок с кадастровым номером 59:32:5410001:141
 От точки n9 до точки n1 - земельный участок с кадастровым номером 59:32:5410001:4

Условные обозначения:

-  - предполагаемый участок земель, на которых планируется размещение объекта
-  - границы и номер земельного участка, сведения о которых внесены в ЕГРН
-  - зоны с особыми условиями использования территории, сведения о которых внесены в ЕГРН
-  - обозначение запрашиваемого земельного участка
-  - характерная точка границ земель или части земельного участка
-  - границы и номер объекта капитального строительства, сведения о которых внесены в ЕГРН
-  - граница кадастрового квартала



Заявитель: _____ / Егошина И.В. _____ Масштаб 1:500
 МП (подпись, расшифровка подписи)
 (для юридических лиц и индивидуальных предпринимателей)

МСК-59